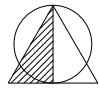







Estratto MAPPA C.T.
Comune di Caravate
Foglio n. 5
Scala 1:2.000

N



-  Sedime nuova pista ciclopedonale
-  Limite banchine laterali
-  Aree soggette ad esproprio
-  Aree residue verso Roggia Vignella
-  Aree di Proprietà Comunale

